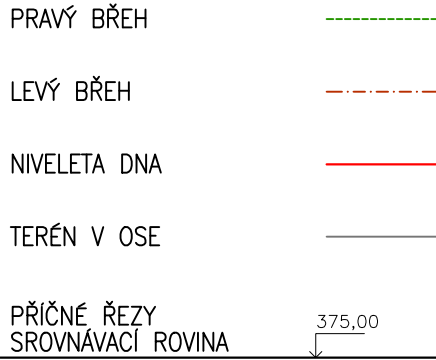




DRUH POVRCHU

| |
|---------------|
| PARDUBICKÝ |
| DLOUHÁ LOUČKA |
| VODNÍ PLOCHA |



SMĚROVÉ POMĚRY

OPRAVA KOPÍRUJE VÝŠKOVĚ A SMĚROVĚ TRASU STÁVAJÍCÍHO OPEVNĚNÉHO KORYTA TOKU

| | | | | |
|---|--------------------|---|---|------------------|
| Zodpovědný pracovník | Vypracoval |  |  AQUA CENTRUM Břeclav s.r.o. | |
| Ing. Milan Bartolšic | Ing. Jan Varadíněk | | Kapusty 27, 690 06 Břeclav IČO 60710063, DIČ CZ60710063 tel.: 519 333 689, email: aqc@wo.cz | |
| Investor: Povodí Moravy, s.p., Dřevošská 11, 60200 Brno | | | Formát | |
| Akce: Třebůvka, Dlouhá Loučka ř.km 42,800 - 45,750 a LB přítok DOKUMENTACE PRO PROVÁDĚNÍ STAVBY | | | Datum | únor 2021 |
| | | | Číslo stavby | |
| | | | Měřítko | Číslo přílohy |
| Příloha: TŘEBŮVKA – PODÉLNÝ PROFIL | | | 1:6250/125 | D.1.1.b.1 |